

Commune d'Ermont

1. Données relatives à la flore¹

Nombre d'espèces végétales répertoriées sur la commune : 211

Toutes les données concernant les espèces observées sur la commune étant inscrites à l'annexe de la Directive habitat, protégées à l'échelle régionale ou départementale, inscrites sur la liste rouge des plantes vasculaires ou déterminantes ZNIEFF datent de plus de 30 ans.

• Espèces végétales exotiques envahissantes²

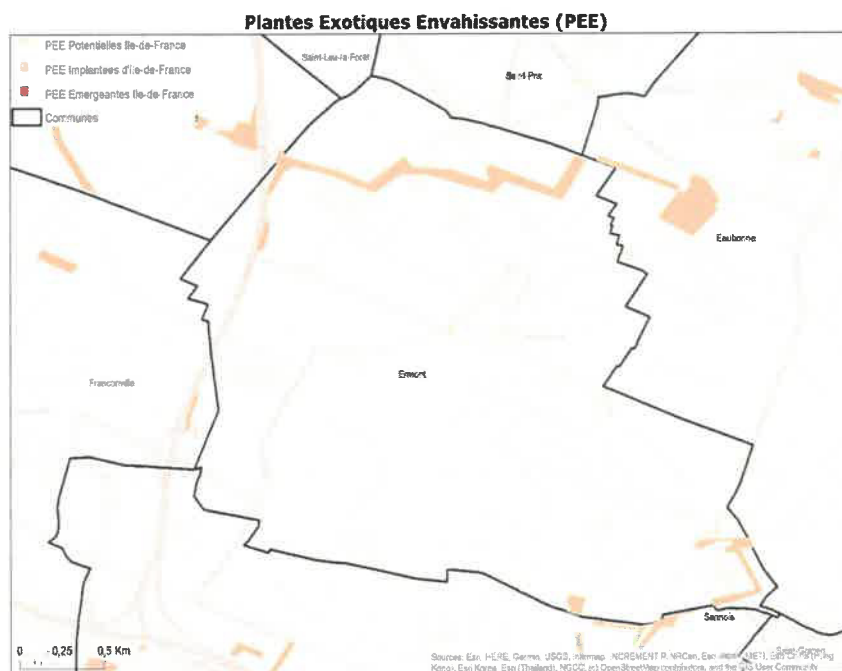
Taxon de référence	Nom vernaculaire	Dernière observation
<i>Ailanthus altissima</i> (Mill.) Swingle, 1916	Faux vernis du Japon, Ailante glanduleux, Ailante, Ailanthé	2009
<i>Buddleja davidii</i> Franch., 1887	Buddleja du père David, Arbre à papillon, Arbre aux papillons	2009
<i>Reynoutria japonica</i> Houtt., 1777	Renouée du Japon	2009
<i>Robinia pseudoacacia</i> L., 1753	Robinier faux-acacia, Carouge	2009
<i>Senecio inaequidens</i> DC., 1838	Séneçon sud-africain	2009
<i>Solidago canadensis</i> L., 1753	Solidage du Canada, Gerbe-d'or	2009
<i>Symphotrichum novi-belgii</i> (L.) G.L.Nesom, 1995	Aster des jardins	2001

a. Analyse des données flore³

La carte d'alerte Flore a vocation à alerter rapidement sur l'existence de données d'inventaire révélant la présence d'un enjeu flore ou végétation dans un secteur particulier, concerné par un projet d'aménagement, une mesure de conservation ou toute autre opération vis-à-vis de laquelle la question de la présence éventuelle de plantes ou de végétations protégées et/ou menacées est posée.

Concernant la commune d'Ermont, aucun secteur d'alerte flore « Espèces protégées » et « Espèces menacées » n'est signalé.

Plusieurs secteurs sont concernés par la présence de plantes exotiques envahissantes implantées au nord et au sud de la commune.



¹ Source : Base FLORA – CBNBP (<https://cbnb.mnhn.fr/cbnb/communeAction.do?action=prot&cdInsee=95487>)

² S. Muller & Al, 2004, Plantes invasives en France. Etat des connaissances et propositions d'actions.

³ Source : Conservatoire botanique national du Bassin parisien, CBNBP (mnhn.fr)

2. Données relatives à la faune⁴

117 espèces faunistiques ont été recensées sur la commune, parmi lesquelles 20 espèces d'oiseaux, 4 espèces de gastéropodes, une espèce de crustacés, 71 espèces d'insectes (dont une espèce d'orthoptères, 18 espèces d'Hémiptères, 7 espèces d'hyménoptères, 7 espèces de diptères, une espèce d'odonates, 13 espèces de lépidoptères et 23 espèces de coléoptères), 18 espèces d'arachnides, et 2 espèces de mammifères.

7 espèces faunistiques considérées comme patrimoniales ont été observées sur la commune d'Ermont (cf. tableau en dernière page).

• Espèces exotiques envahissantes

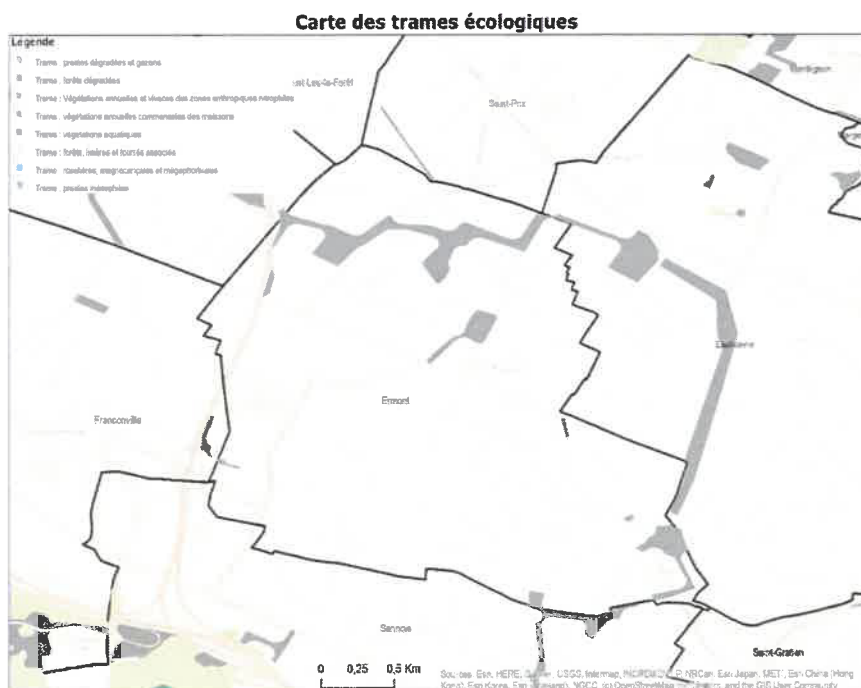
Taxon de référence	Nom vernaculaire	Dernière observation
<i>Psittacula krameri</i> (Scopoli, 1769)	Perruche à collier	2020
<i>Cacyreus marshalli</i> Butler, 1898	Brun du pélargonium (Le)	2020

3. Données relatives aux zones humides

Aucune zone humide n'est signalée sur la commune.

4. Données relatives à la Trame Verte et Bleue

La commune d'Ermont abrite plusieurs réservoirs de biodiversité des milieux ouverts.



5. Données relatives aux Espaces Naturels Sensibles et au PDIPR

La commune d'Ermont n'est concernée par aucun ENS départemental ni itinéraires PDIPR.

La commune d'Ermont ne présente pas d'intérêt écologique significatif.


⁴ Source : Cettia-idf (<https://cettia-idf.fr/>) – 12/2020

Taxon	Nom latin	Nom vernaculaire	Année	Rareté	Liste Rouge Nationale	Liste Rouge Ile-de-France	Protection France	Protection Ile-de-France	Déterminant ZNIEFF	Déterminant Natura 2000
Oiseaux	<i>Emberiza cirius</i> Linnaeus, 1758	Bruant zizi	2020	AR	NA	LC	Oiseaux protégés France			
Oiseaux	<i>Passer domesticus</i> (Linnaeus, 1758)	Moineau domestique	2020	CC	NA	VU	Oiseaux protégés France			
Oiseaux	<i>Prunella modularis</i> (Linnaeus, 1758)	Accenteur mouchet	2020	CC	NA	NT	Oiseaux protégés France			
Coléoptères	<i>Calvia quatuordecimguttata</i> (Linnaeus, 1758)		2020	AR	(vide)	-				
Coléoptères	<i>Lindorus lophanthae</i> (Blaisdell, 1892)		2020	R	(vide)	-				
Lépidoptères	<i>Nymphalis polychloros</i> (Linnaeus, 1758)	Grande Tortue (La)	2020	PC	LC	LC		Insectes protégés IdF	x	
Mammifères	<i>Erinaceus europaeus</i> Linnaeus, 1758	Hérisson d'Europe	2020	C	LC	-	Mammifères protégés France			




Liste des arbres remarquables identifiés (plan de zonage 6.3)


VILLE d'ERMONT		FICHE D'INFORMATION CADASTRALE				
Numéro (plan de zonage 6.3)	Commune	Section	Parcelle	Surface	Surface bâtie	Adresse
1	950219	000AP	0103	1026 m ²	0 m ²	83 rue Paul Bourget



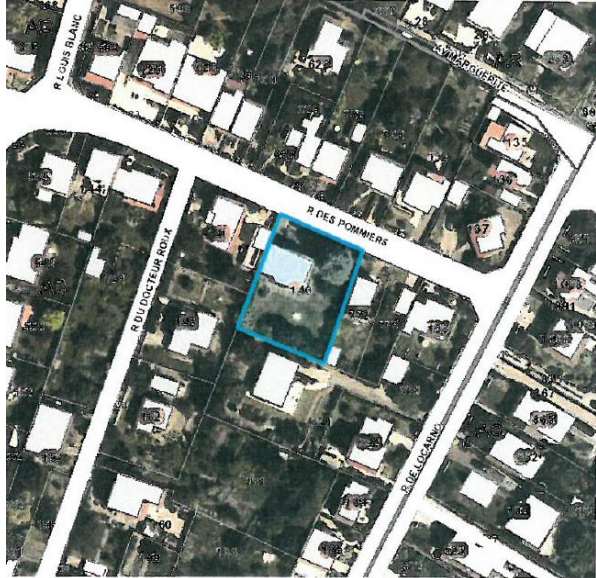
ARAUCARIA désespoir du singe 6m 2D N°21



VILLE d'ERMONT		FICHE D'INFORMATION CADASTRALE				
Numéro (plan de zonage 6.3)	Commune	Section	Parcelle	Surface	Surface bâtie	Adresse
2	950219	000AD	0140	676 m ²	0 m ²	26 rue des Pommiers







CEDRE DE L'ATLAS BLEU 10m 7D N°30






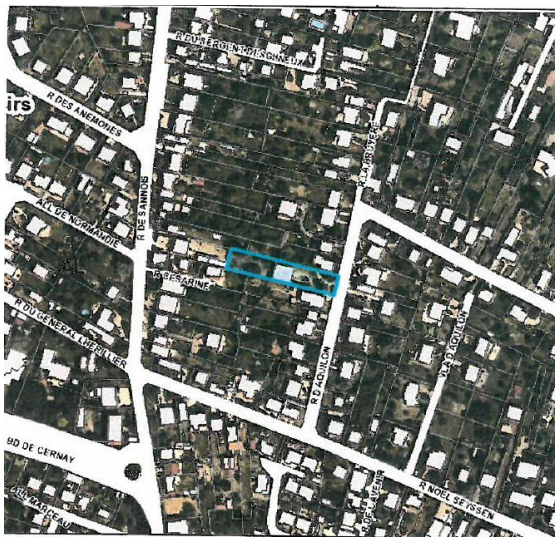




VILLE d'ERMONT		FICHE D'INFORMATION CADASTRALE				
Numéro (plan de zonage 6.3)	Commune	Section	Parcelle	Surface	Surface bâtie	Adresse
3	950219	000AK	0172	725 m ²	187 m ²	28 B rue d'Aquilon
 <p>CEDRE DE L'ATLAS BLEU 8m 6l N°17</p>						

VILLE d'ERMONT		FICHE D'INFORMATION CADASTRALE				
Numéro (plan de zonage 6.3)	Commune	Section	Parcelle	Surface	Surface bâtie	Adresse
4	950219	000AK	0311	504 m ²	81 m ²	35 rue d'Aquilon
 <p>SOPHORA DU JAPON PLEUREUR 6H N°18</p>						







VILLE d'ERMONT		FICHE D'INFORMATION CADASTRALE				
Numéro (plan de zonage 6.3)	Commune	Section	Parcelle	Surface	Surface bâtie	Adresse
5	950219	000AK	0220	1013 m ²	115 m ²	19 rue d'Aquilon
						
<p>SAPIN BLEU 10m 5 N°16</p>						

VILLE d'ERMONT		FICHE D'INFORMATION CADASTRALE				
Numéro (plan de zonage 6.3)	Commune	Section	Parcelle	Surface	Surface bâtie	Adresse
6	950219	000AL	0157	516 m ²	148 m ²	11 rue des Bleuts
						
<p>CEDRE DE L'ATLAS BLEU 15m 5H N°15</p>						







VILLE d'ERMONT		FICHE D'INFORMATION CADASTRALE				
Numéro (plan de zonage 6.3)	Commune	Section	Parcelle	Surface	Surface bâtie	Adresse
7	950219	000AM	0050	1332 m ²	0 m ²	3 allée des Carreaux

 <p>PLATANE 25 à 30m 4H N°36</p>	
---	--



VILLE d'ERMONT		FICHE D'INFORMATION CADASTRALE				
Numéro (plan de zonage 6.3)	Commune	Section	Parcelle	Surface	Surface bâtie	Adresse
8	950219	000AN	0134	476 m ²	98 m ²	5 rue du commerce

 <p>SAPIN BLEU 10m 3H N°4</p>	
--	--


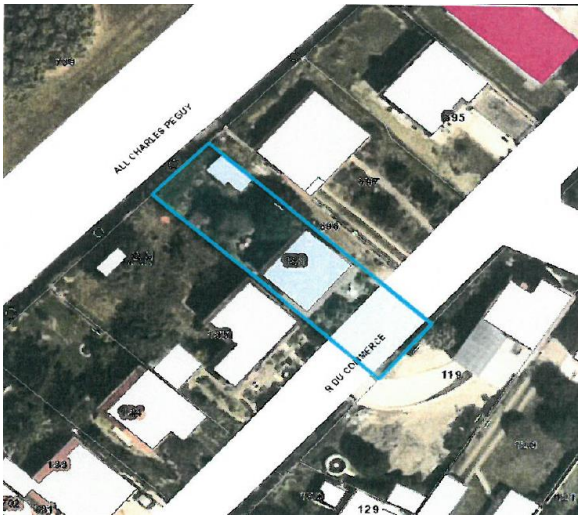




VILLE d'ERMONT		FICHE D'INFORMATION CADASTRALE				
Numéro (plan de zonage 6.3)	Commune	Section	Parcelle	Surface	Surface bâtie	Adresse
9	950219	000AN	0135	708 m ²	95 m ²	7 rue du commerce

 <p>CEDRE DE L'ATLAS BLEU 10m 3H N°5</p>	
---	--


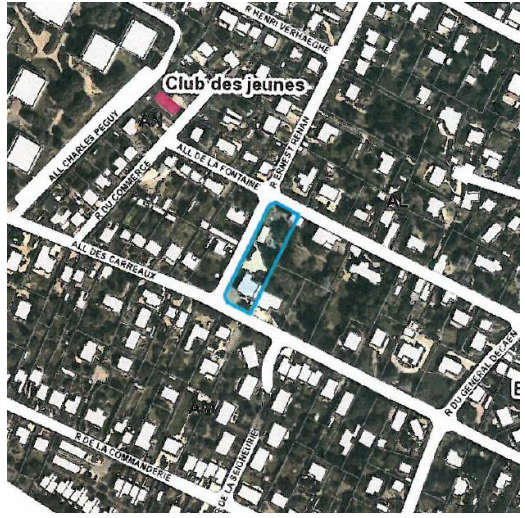
VILLE d'ERMONT		FICHE D'INFORMATION CADASTRALE				
Numéro (plan de zonage 6.3)	Commune	Section	Parcelle	Surface	Surface bâtie	Adresse
10	950219	000AN	0136	381 m ²	110 m ²	9 rue du commerce

 <p>CEPEE DE BOULEAUX BLANC 3H N°6</p>	
---	--







VILLE d'ERMONT		FICHE D'INFORMATION CADASTRALE				
Numéro (plan de zonage 6.3)	Commune	Section	Parcelle	Surface	Surface bâtie	Adresse
11	950219	000AL	0001	1655 m ²	368 m ²	25 rue Ernest Renan


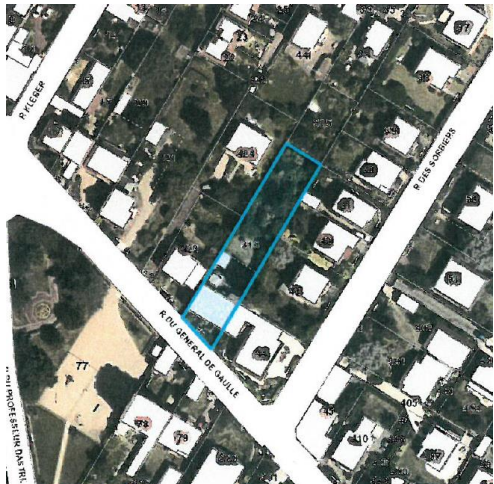
 <p>CALOCEDRUS DECURRENS 15m H3 N°3</p>	
--	--


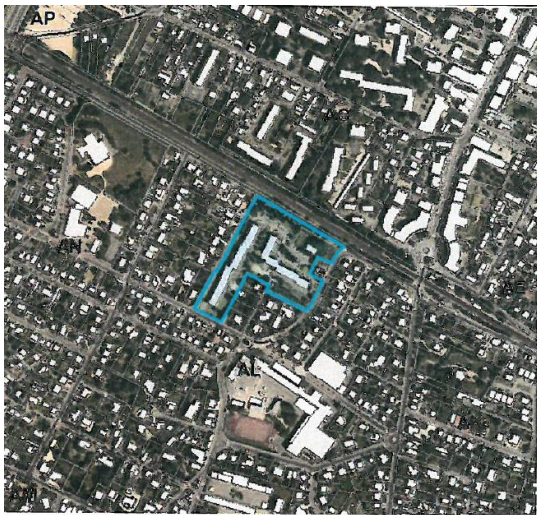
VILLE d'ERMONT		FICHE D'INFORMATION CADASTRALE				
Numéro (plan de zonage 6.3)	Commune	Section	Parcelle	Surface	Surface bâtie	Adresse
12	950219	000AH	0083	592 m ²	164 m ²	90 T rue du Général de Gaulle

 <p>CEDRE BLEU 15m 7G N°32</p>	
---	--








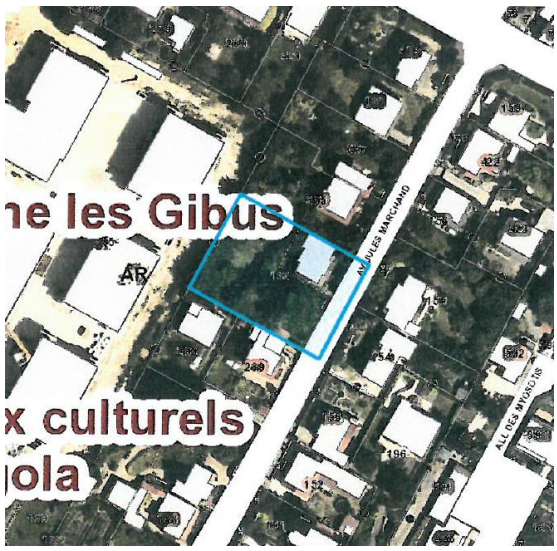
VILLE d'ERMONT		FICHE D'INFORMATION CADASTRALE				
Numéro (plan de zonage 6.3)	Commune	Section	Parcelle	Surface	Surface bâtie	Adresse
13	950219	000AH	0316	725 m ²	362 m ²	51 rue du Général de Gaulle
						
<p>CYPRES D'ITALIE 10m 7G N°31</p>						

VILLE d'ERMONT		FICHE D'INFORMATION CADASTRALE				
Numéro (plan de zonage 6.3)	Commune	Section	Parcelle	Surface	Surface bâtie	Adresse
14	950219	000AL	0438	16 794 m ²	0 m ²	164 rue du Général Decaen
						
<p>PLATANE 20m 5G N° 1</p>						




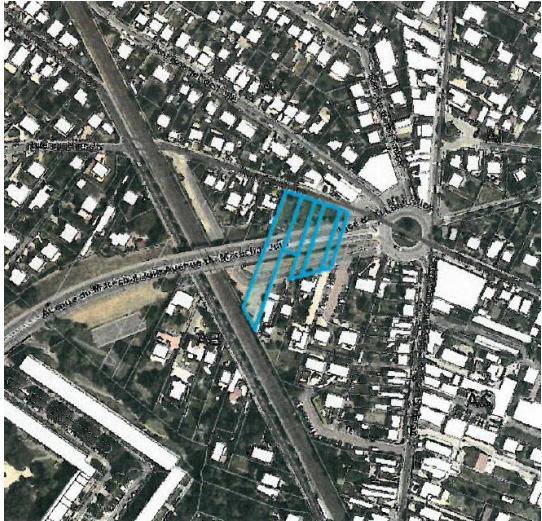



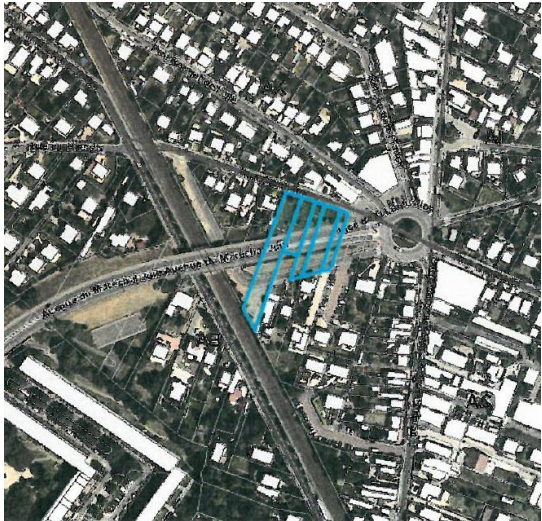
VILLE d'ERMONT		FICHE D'INFORMATION CADASTRALE				
Numéro (plan de zonage 6.3)	Commune	Section	Parcelle	Surface	Surface bâtie	Adresse
15	950219	000AL	0380	1 110 m ²	0 m ²	28 rue du Général Decaen
 <p>SAPIN BLEU DES ROCHEUSES 8m 4H N°2</p>						

VILLE d'ERMONT		FICHE D'INFORMATION CADASTRALE				
Numéro (plan de zonage 6.3)	Commune	Section	Parcelle	Surface	Surface bâtie	Adresse
16	950219	000AR	0163	1 083 m ²	90 m ²	7 avenue Jules Marchand
 <p>SEQUOIA DENDRON GIGANTEUM 10m GINKGO BILOBA 5à7m 4D N°19</p>						





VILLE d'ERMONT		FICHE D'INFORMATION CADASTRALE				
Numéro (plan de zonage 6.3)	Commune	Section	Parcelle	Surface	Surface bâtie	Adresse
17	950219	000AB	0103	1 083 m ²	0 m ²	Les batignons
						
Meleze						

VILLE d'ERMONT		FICHE D'INFORMATION CADASTRALE				
Numéro (plan de zonage 6.3)	Commune	Section	Parcelle	Surface	Surface bâtie	Adresse
18	950219	000AB	0104	1 083 m ²	0 m ²	Les batignons
						
Meleze						





VILLE d'ERMONT		FICHE D'INFORMATION CADASTRALE				
Numéro (plan de zonage 6.3)	Commune	Section	Parcelle	Surface	Surface bâtie	Adresse
19	950219	000AR	0118	250 m ²	66 m ²	2 avenue des Lilas

ORME PLEUREUR 4E N°20



VILLE d'ERMONT		FICHE D'INFORMATION CADASTRALE				
Numéro (plan de zonage 6.3)	Commune	Section	Parcelle	Surface	Surface bâtie	Adresse
20	950219	000AD	0245	634 m ²	173 m ²	58 rue Mal de Lattre de Tassigny

SFOIIOÏA GIGANTFA 15m 7E N°29







VILLE d'ERMONT		FICHE D'INFORMATION CADASTRALE				
Numéro (plan de zonage 6.3)	Commune	Section	Parcelle	Surface	Surface bâtie	Adresse
21	950219	000AB	0646	886 m ²	200 m ²	29 rue du Maréchal Joffre

 <p>CEDRE DU LIBAN 5B N°27</p>	
---	--



VILLE d'ERMONT		FICHE D'INFORMATION CADASTRALE				
Numéro (plan de zonage 6.3)	Commune	Section	Parcelle	Surface	Surface bâtie	Adresse
22	950219	000AB	0141	870 m ²	168 m ²	11 rue du Maréchal Joffre

 <p>FRENE COMMUN 5C N°25</p>	
---	--


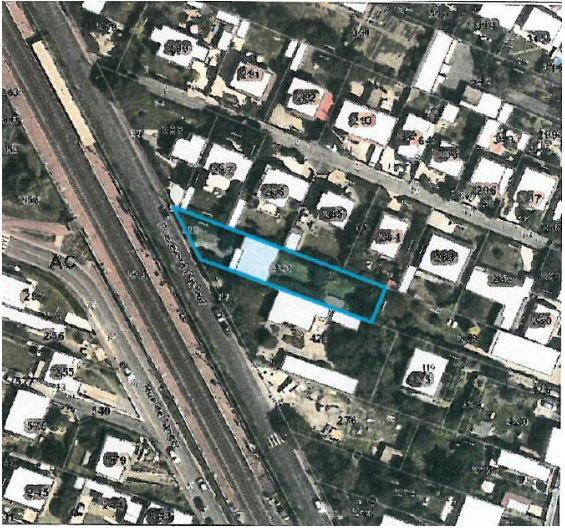




VILLE d'ERMONT		FICHE D'INFORMATION CADASTRALE				
Numéro (plan de zonage 6.3)	Commune	Section	Parcelle	Surface	Surface bâtie	Adresse
23	950219	000AC	0289	942 m ²	144 m ²	64 B boulevard Pasteur


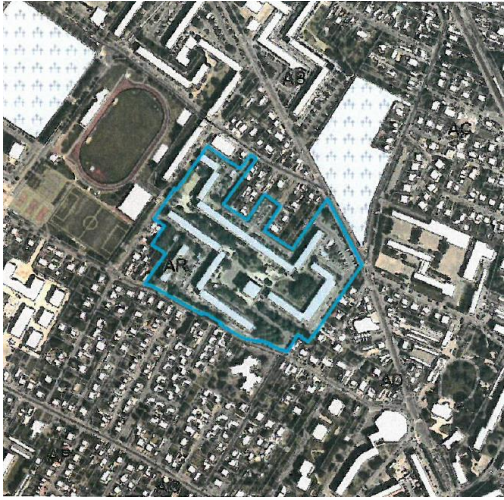
 <p>PIN NOIR DE CORSE 6C N°28</p>	
--	--


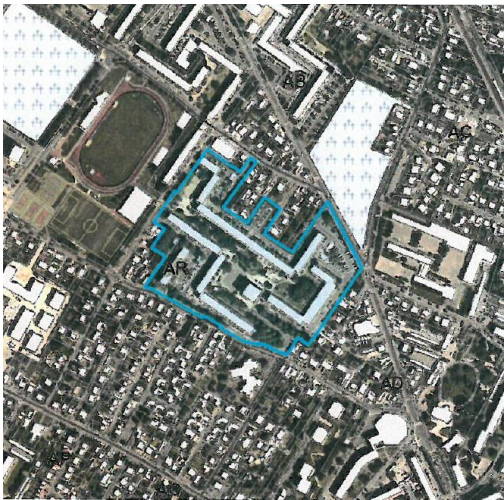
VILLE d'ERMONT		FICHE D'INFORMATION CADASTRALE				
Numéro (plan de zonage 6.3)	Commune	Section	Parcelle	Surface	Surface bâtie	Adresse
24	950219	000AC	0423	577 m ²	81 m ²	64 boulevard Pasteur

 <p>PIN MARITIME 15m 6C N°34</p>	
---	--






VILLE d'ERMONT		FICHE D'INFORMATION CADASTRALE				
Numéro (plan de zonage 6.3)	Commune	Section	Parcelle	Surface	Surface bâtie	Adresse
25	950219	000AR	0078	49 430 m ²	40 799 m ²	Rue de la Petite Bapaume
 <p>CEDRE DU LIBAN 5D N°23</p>						

VILLE d'ERMONT		FICHE D'INFORMATION CADASTRALE				
Numéro (plan de zonage 6.3)	Commune	Section	Parcelle	Surface	Surface bâtie	Adresse
26	950219	000AC	0423	577 m ²	81 m ²	64 boulevard Pasteur
 <p>MELEZE 5D N°22</p>						

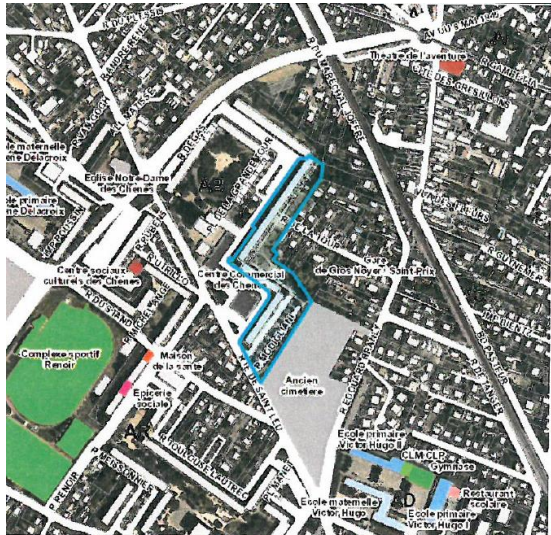





VILLE d'ERMONT		FICHE D'INFORMATION CADASTRALE				
Numéro (plan de zonage 6.3)	Commune	Section	Parcelle	Surface	Surface bâtie	Adresse
27	950219	000AB	0735	14 676 m ²	13 642 m ²	Route de Saint Leu




CEDRE DU LIBAN 20m SC N°24



VILLE d'ERMONT		FICHE D'INFORMATION CADASTRALE				
Numéro (plan de zonage 6.3)	Commune	Section	Parcelle	Surface	Surface bâtie	Adresse
28	950219	000AB	0735	14 676 m ²	13 642 m ²	Route de Saint Leu







Sapin bleu 12m 5H N°12









VILLE d'ERMONT		FICHE D'INFORMATION CADASTRALE				
Numéro (plan de zonage 6.3)	Commune	Section	Parcelle	Surface	Surface bâtie	Adresse
29	950219	000AK	0493	634 m ²	178 m ²	93 B rue de Sannois
						
CEDRE DU LIBAN 10m 5H N°11						

VILLE d'ERMONT		FICHE D'INFORMATION CADASTRALE				
Numéro (plan de zonage 6.3)	Commune	Section	Parcelle	Surface	Surface bâtie	Adresse
30	950219	000AL	0215	1 481 m ²	0 m ²	98 rue de Sannois
						
SAPIN BLEU DU COLORADO 6m 5I N°13						







VILLE d'ERMONT		FICHE D'INFORMATION CADASTRALE				
Numéro (plan de zonage 6.3)	Commune	Section	Parcelle	Surface	Surface bâtie	Adresse
31	950219	000AL	0215	1 481 m ²	0 m ²	98 rue de Sannois

 <p>CEDRE DE L'ATLAS BLEU 6m 51 N° 14</p>	
--	--


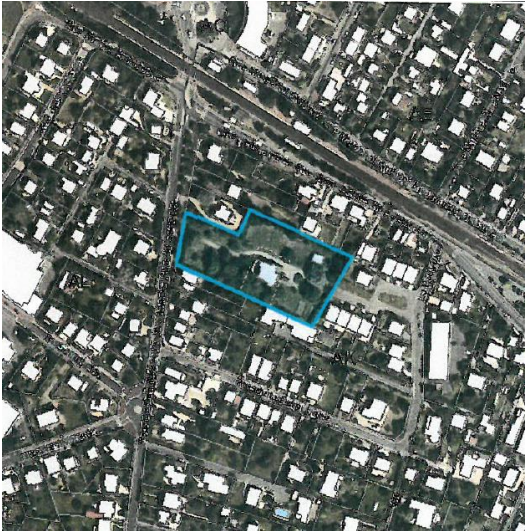
VILLE d'ERMONT		FICHE D'INFORMATION CADASTRALE				
Numéro (plan de zonage 6.3)	Commune	Section	Parcelle	Surface	Surface bâtie	Adresse
32	950219	000AK	0257	1 033 m ²	0 m ²	89 rue de Sannois

 <p>TILLEUL COMMUN 10m 5G N°8</p>	
--	--







VILLE d'ERMONT		FICHE D'INFORMATION CADASTRALE				
Numéro (plan de zonage 6.3)	Commune	Section	Parcelle	Surface	Surface bâtie	Adresse
33	950219	000AK	0284	5 189 m ²	260 m ²	67 rue de Sannois

 <p>CEPEE DE BOULEAUX 5H N°9</p>	
---	--



VILLE d'ERMONT		FICHE D'INFORMATION CADASTRALE				
Numéro (plan de zonage 6.3)	Commune	Section	Parcelle	Surface	Surface bâtie	Adresse
34	950219	000AK	0285	810 m ²	130 m ²	65 rue de Sannois

 <p>SAPIN BLEU 10m 5H N°10</p>	
---	--


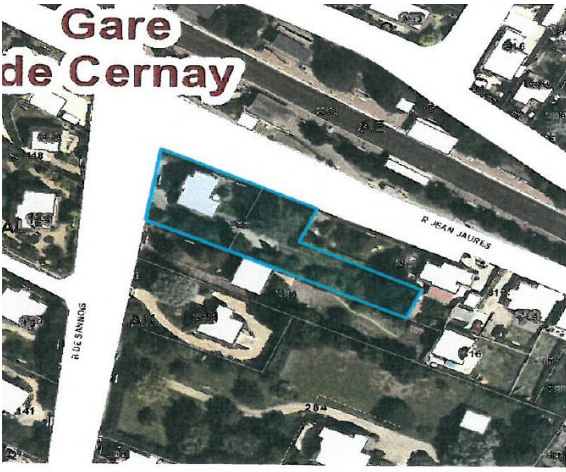




VILLE d'ERMONT		FICHE D'INFORMATION CADASTRALE				
Numéro (plan de zonage 6.3)	Commune	Section	Parcelle	Surface	Surface bâtie	Adresse
35	950219	000AK	0285	810 m ²	130 m ²	65 rue de Sannois

 <p>CEDRE BLEU 8m 5H N°35</p>	
--	--


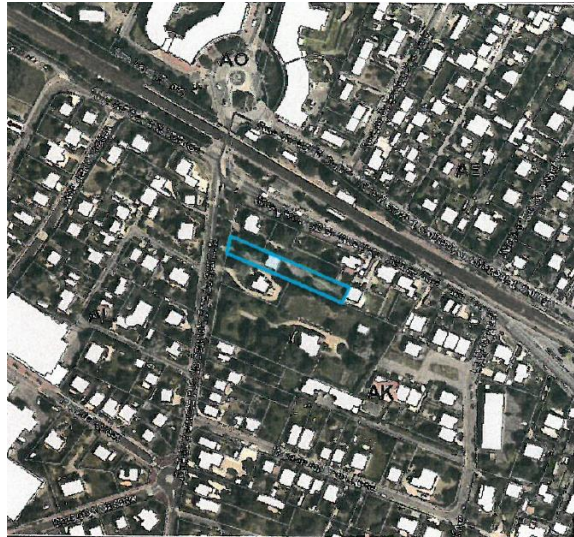
VILLE d'ERMONT		FICHE D'INFORMATION CADASTRALE				
Numéro (plan de zonage 6.3)	Commune	Section	Parcelle	Surface	Surface bâtie	Adresse
36	950219	000AK	0287	1 233 m ²	95 m ²	61 rue de Sannois

 <p>Cèdre bleu de l'Atlas 10m 5G N°7</p>	
---	--







VILLE d'ERMONT		FICHE D'INFORMATION CADASTRALE				
Numéro (plan de zonage 6.3)	Commune	Section	Parcelle	Surface	Surface bâtie	Adresse
37	950219	000AK	0286	944 m ²	108 m ²	63 rue de Sannois

 <p>EPICIA COMMUN 10m 5H N°9</p>	
---	--


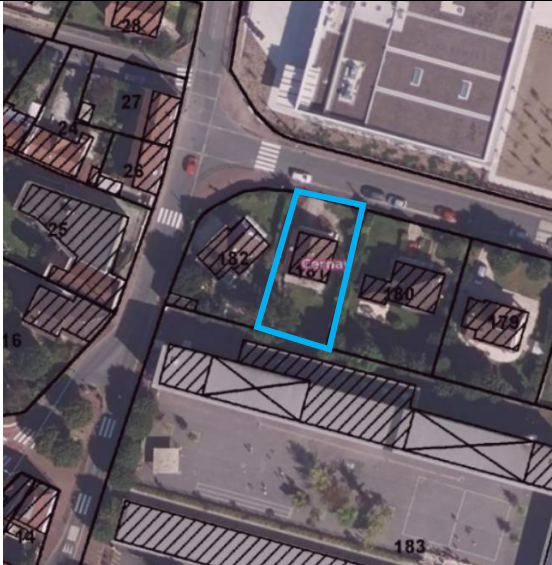
VILLE d'ERMONT		FICHE D'INFORMATION CADASTRALE				
Numéro (plan de zonage 6.3)	Commune	Section	Parcelle	Surface	Surface bâtie	Adresse
39	950219	000AC	570	726 m ²	97 m ²	13 sente des Epicières

 <p>Quercus Robur</p>	
--	--


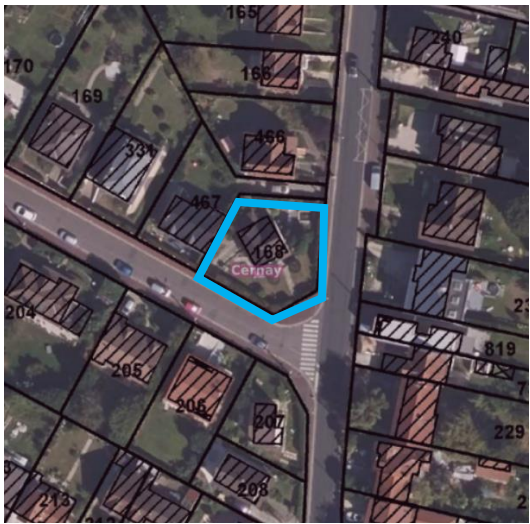




VILLE d'ERMONT		FICHE D'INFORMATION CADASTRALE				
Numéro (plan de zonage 6.3)	Commune	Section	Parcelle	Surface	Surface bâtie	Adresse
40	950219	000AL	181	445 m ²	71 m ²	25 rue des Bleuets

	
Quercus Robur	


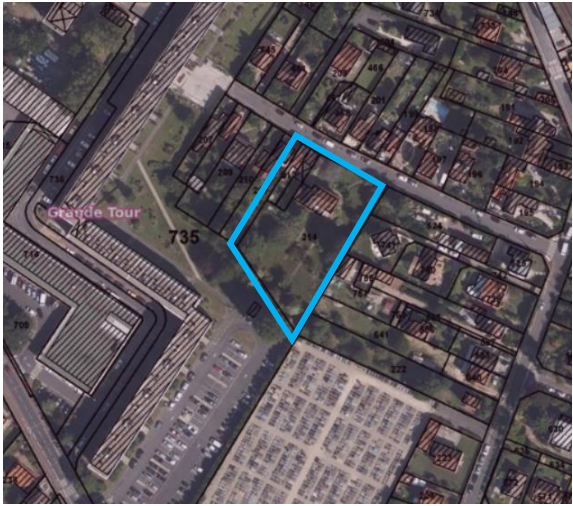
VILLE d'ERMONT		FICHE D'INFORMATION CADASTRALE				
Numéro (plan de zonage 6.3)	Commune	Section	Parcelle	Surface	Surface bâtie	Adresse
41	950219	000AL	168	475 m ²	61 m ²	84 rue de Sannois

	
Sophora Japonica Pendula	





VILLE d'ERMONT		FICHE D'INFORMATION CADASTRALE				
Numéro (plan de zonage 6.3)	Commune	Section	Parcelle	Surface	Surface bâtie	Adresse
42	950219	000AB	214	2354 m ²	147 m ²	3 rue de la Tour
						
Tilleul						

VILLE d'ERMONT		FICHE D'INFORMATION CADASTRALE				
Numéro (plan de zonage 6.3)	Commune	Section	Parcelle	Surface	Surface bâtie	Adresse
43	950219	000AB	214	2354 m ²	147 m ²	3 rue de la Tour
						
Cedre						

